




Amtliche Topographische Karte 1 : 25 000

# ATK25-J09 Pappenheim













Solnhofen, Schernfeld, Dollnstein, Langenaltheim,  
Treuchtlingen, Mörsheim

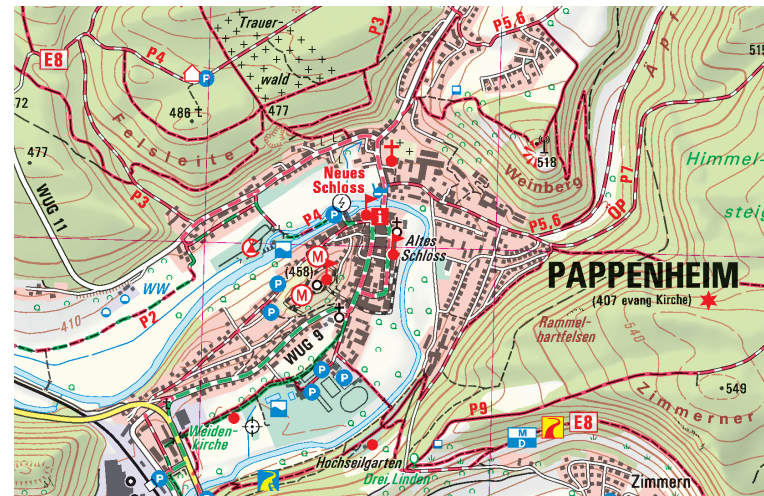
Ausgabe 2026

## Wanderwege aus diesem Kartenblatt

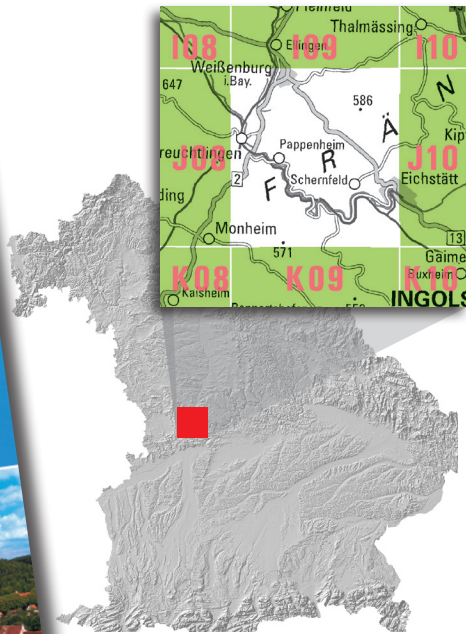
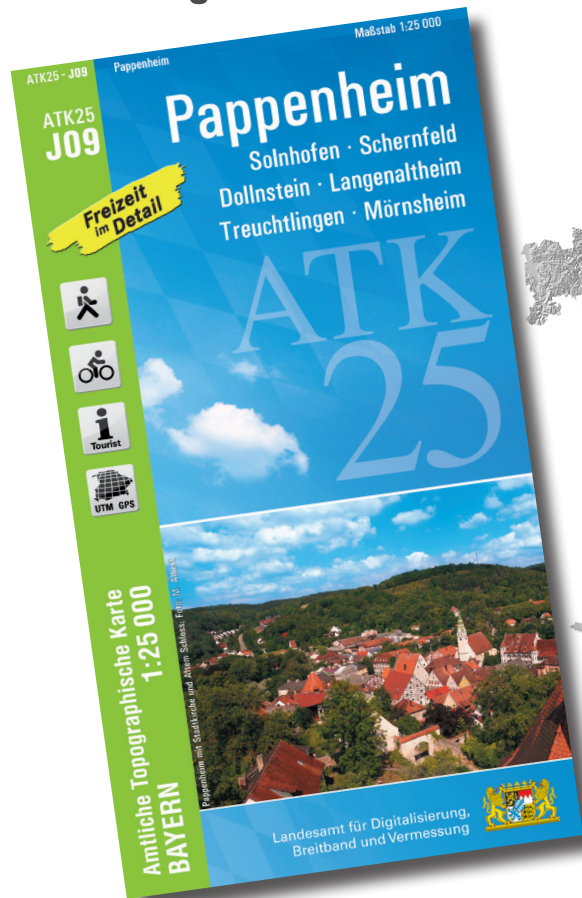
-  E8 Europäischer Fernwanderweg E8
-  Altmühltal-Panoramaweg / zugehörige Schlaufenwege
-  Frankenweg / Main-Donau-Weg
-  Urdonaultalsteig / Limesweg
-  Wallfahrerweg / Ostbayerischer Jakobsweg
-  Wanderweg des Fränkischen Albvereins
-  Ökumenischer Pilgerweg

## Radwege aus diesem Kartenblatt

-  Bayernnetz für Radler
-  Altmühltal-Radweg  / Anlautertal-Radweg 
-  Amper-Altmühl-Radweg 
-  Pleinfeld - Weißenburg - Altmühltal 
-  GeoRadwege Altmühltal, Route 1 / Route 2 
-  Jakobus-Radpilgerweg / Roman Route Limes
-  Deutscher Limes-Radweg / Tauber-Altmühl-Radweg



mehr zu Amtlichen Topographischen Karten 1:25 000



ATK25-J09  
ISBN 978-3-98776-139-3  
Preis 9,90 EUR

Blattschnitt der ATK25-J09 im BayernAtlas