

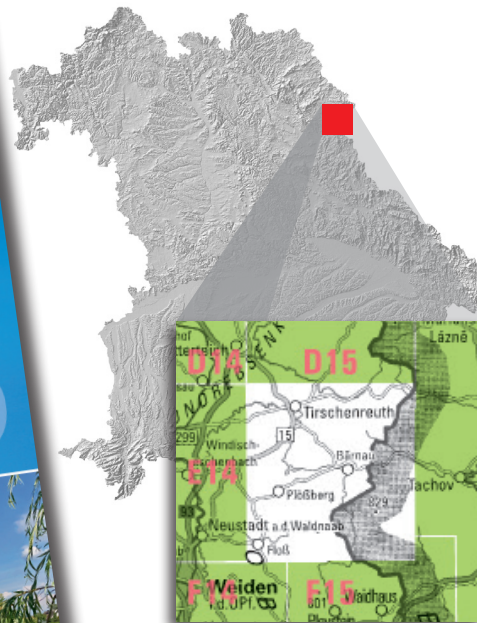
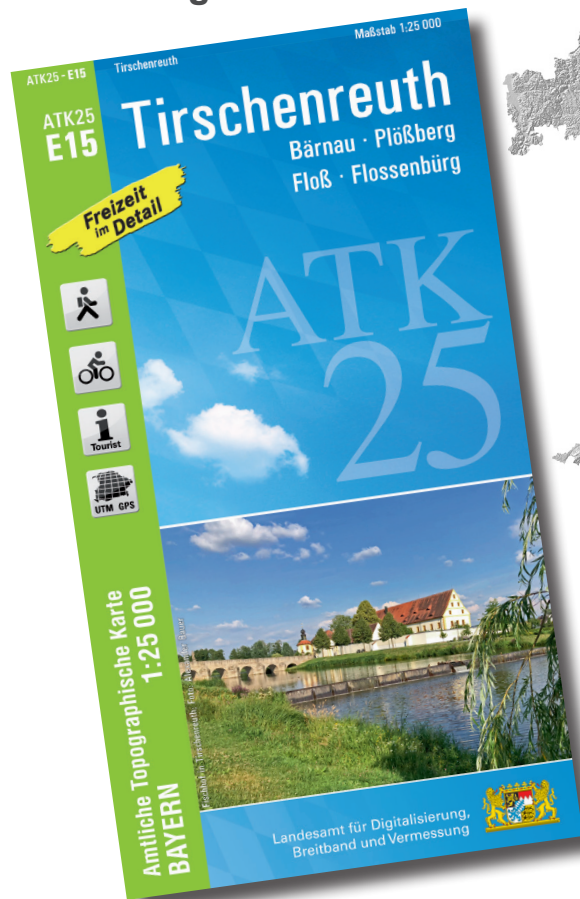


Amtliche Topographische Karte 1 : 25 000

ATK25-E15 Tirschenreuth

Bärnau, Plößberg, Floß, Flossenbürg



Ausgabe 2026













ATK25-E15
ISBN 978-3-98776-135-5
Preis 9,90 EUR

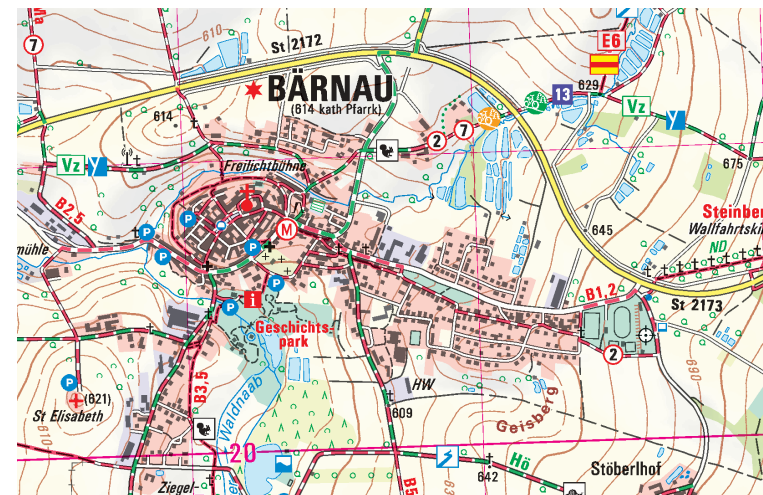
Blattschnitt der ATK25-E15 im BayernAtlas

Wanderwege aus diesem Kartenblatt

-  E6 Europäischer Fernwanderweg E6
-  Alternativrouten und Zuwege zum Goldsteig / Oberpfalzweg
-  Goldene Straße / Glasschleifererweg
-  Maria Kulmer Weg / Main-Mies-Weg / Nurtschweg
-  Wanderwege des Oberpfälzer Waldvereins
-  Wanderwege des Oberpfälzer Waldvereins
-  Wanderwege des Oberpfälzer Waldvereins

Radwege aus diesem Kartenblatt

-  Bayernnetz für Radler
-  Radweg Grünes Dach  / Paneuropa-Radweg
-  Radweg Euregio Egrensis (Nord- und Südroute)
-  Oberpfälzer Radl-Welt, Hauptroute und Erlebnistouren
-  Iron Curtain Trail (EuroVelo-Route 13) / Stiffländer Karpfenradweg
-  Der Bockl  / Vizinalbahnradweg 
-  Waldnaabtal-Radweg / Leuchtenberger Tour



mehr zu Amtlichen Topographischen Karten 1:25 000