

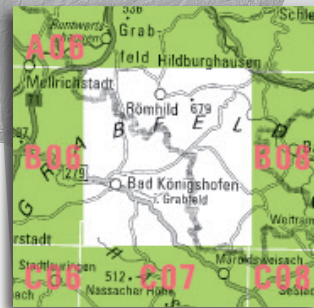
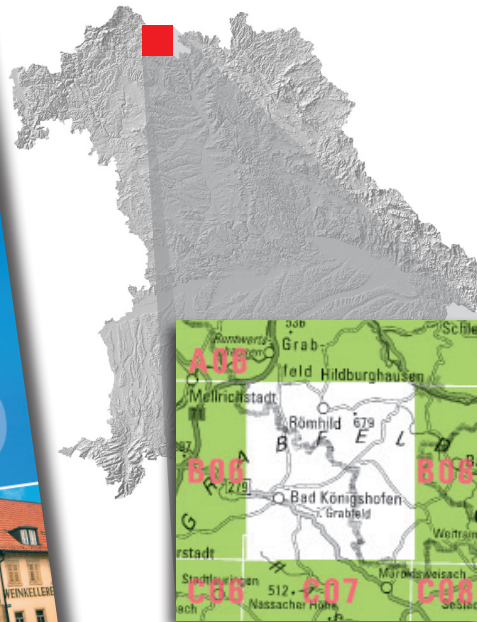


Amtliche Topographische Karte 1 : 25 000

ATK25-B07 Bad Königshofen i.Grabfeld

Trappstadt, Hóchheim, Sulzdorf a.d.Lederhecke,
Römhild, Aubstadt, Herbstadt


Ausgabe 2026


















ATK25-B07
ISBN 978-3-98776-142-3
Preis 9,90 EUR

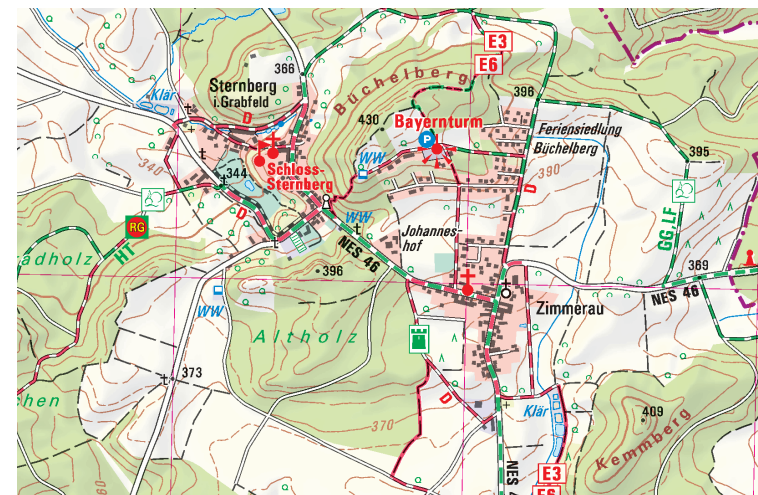
Blattschnitt der ATK25-B07 im BayernAtlas

Wanderwege aus diesem Kartenblatt

-   Wanderweg Grünes Band / Kelten-Erlebnisweg
-   Burgen- und Schlösserweg / zugehörige Erlebnistouren
-   Karolingerweg / Rennweg
-   Der Grenzgänger / Werra-Burgen-Steig
-   Kreuzbergweg / Zweiländerweg Rodachtal
-   Wanderwege des Rhönklubs
-   Rundwanderwege im Naturpark Haßberge

Radwege aus diesem Kartenblatt

-  Bayernnetz für Radler
-   Radwanderweg Fränkische Saale  / Meiningen - Haßfurt 
-  Bamberg - Bad Königshofen 
-   Iron Curtain Trail (EuroVelo-Route 13) / Werra-Obermain-Radweg
-   Vom Main zur Rhön / Rhön-Grabfeld-Radwanderweg
-   Rennweg / Radwanderweg Sulzdorf / Keltenradweg
-   Von fränkischen Leuchten und glühenden Franken / Der Ring der K



mehr zu Amtlichen Topographischen Karten 1:25 000